PRONÓSTICO DE LA AMENAZA POR DESLIZAMIENTOS DE TIERRA

Boletín No.

267

IDEAM

Alerta ROJA

PARA TOMAR ACCIÓN Advierte a los sistemas de prevención y atención de desastres sobre la amenaza que puede ocasionar un fenómeno con efectos adversos sobre la población, el cual requiere la atención inmediata por parte de la población y de los cuerpos de atención y socorro. Se emite una alerta sólo cuando la identificación de un evento extraordinario indique la probabilidad de amenaza inminente y cuando la gravedad del fenómeno implique la movilización de personas y equipos, interrumpiendo el normal desarrollo de sus actividades cotidianas.

Alerta NARANJA

PARA PREPARARSE Indica la presencia de un fenómeno. No implica amenaza inmediata y como tanto es catalogado como un mensaje para informarse y prepararse. El aviso implica vigilancia continua ya que las condiciones son propicias para el desarrollo de un fenómeno, sin que se requiera permanecer alerta.

Alerta AMARILLA

PARA INFORMARSE Es un mensaje oficial por el cual se difunde información. Por lo regular se refiere a eventos observados, registrados o registrados y puede contener algunos elementos de pronóstico a manera de orientación. Por sus características pretéritas y futuras difiere del aviso y de la alerta, y por lo general no está encaminado a alertar sino a informar.

CONDICIONES NORMALES La información que se suministra se encuentra dentro de los rangos normales.

Actualización: 24 de Septiembre de 2021 - 12:00 HLC.
Alertas vigentes hasta: 25 de Septiembre de 2021 - 12:00 HLC.

RESUMEN

Debido a las precipitaciones de los últimos días se presenta saturación de humedad en los suelos ocasionando probabilidad alta, moderada y baja de ocurrencia de deslizamientos de tierra en zonas de ladera y alta pendiente en algunos municipios de los departamentos de la región Caribe, Andina, Pacífico, Orinoquía y Amazonía.

Fuente: https://www.telesurtv.net/

Pronóstico de la Amenaza por Deslizamientos de Tierra

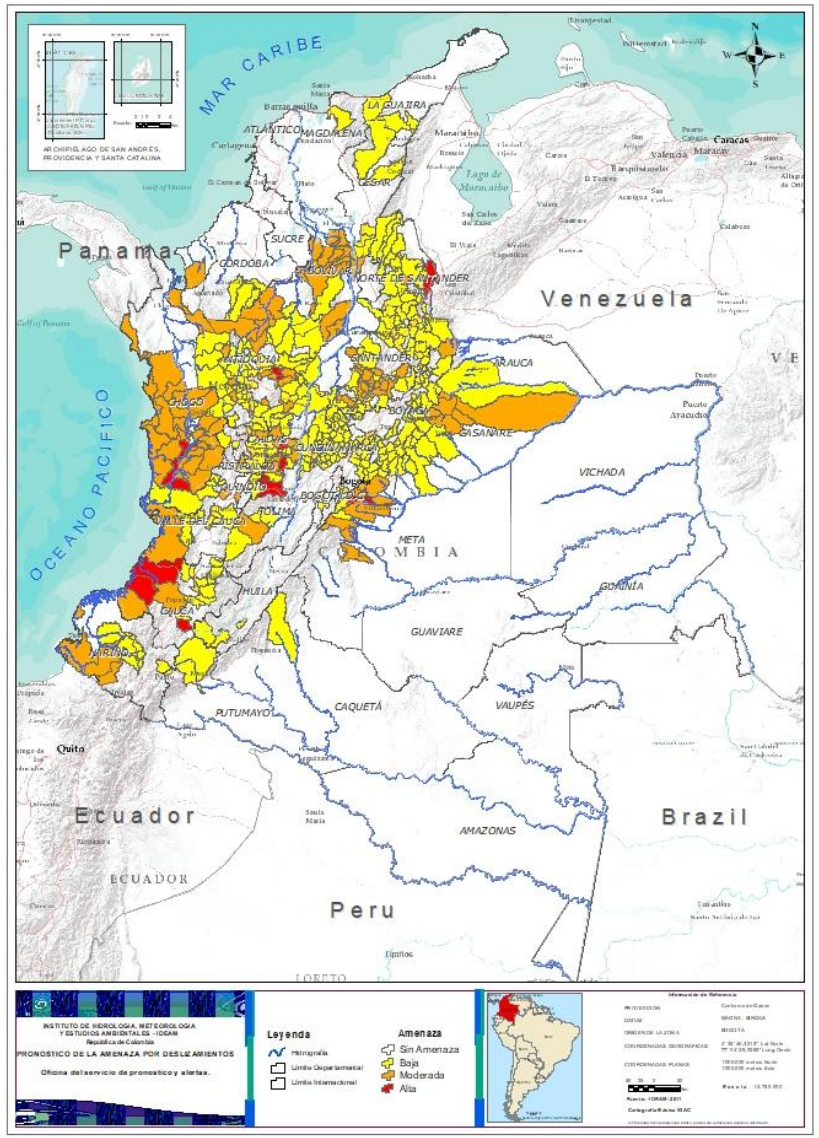

DEPARTAMENTO	N°
ANTIOQUIA	2
CAUCA	3
CHOCÓ	1
CUNDINAMARCA	1
META	1
NORTE DE SANTANDER	1
TOLIMA	3
TOTAL	**12**

DEPARTAMENTO	N°
ANTIOQUIA	20
BOLÍVAR	13
BOYACÁ	4
CALDAS	4
CASANARE	5
CAUCA	2
CESAR	1
CHOCÓ	21
CUNDINAMARCA	2
META	9
NARIÑO	3
NORTE DE SANTANDER	1
RISARALDA	1
SANTANDER	16
TOLIMA	6
VALLE DEL CAUCA	4
TOTAL	**112**

DEPARTAMENTO	N°
ANTIOQUIA	56
ARAUCA	1
BOLÍVAR	1
BOYACÁ	54
CALDAS	13
CAQUETÁ	1
CASANARE	9
CAUCA	12
CESAR	5
CHOCÓ	2
CUNDINAMARCA	55
CÓRDOBA	3
HUILA	3
LA GUAJIRA	3
MAGDALENA	1
META	1
NARIÑO	6
NORTE DE SANTANDER	24
PUTUMAYO	1
QUINDÍO	3
RISARALDA	4
SANTANDER	38
TOLIMA	11
VALLE DEL CAUCA	9
TOTAL	**316**

TOTAL MUNICIPIOS: 440

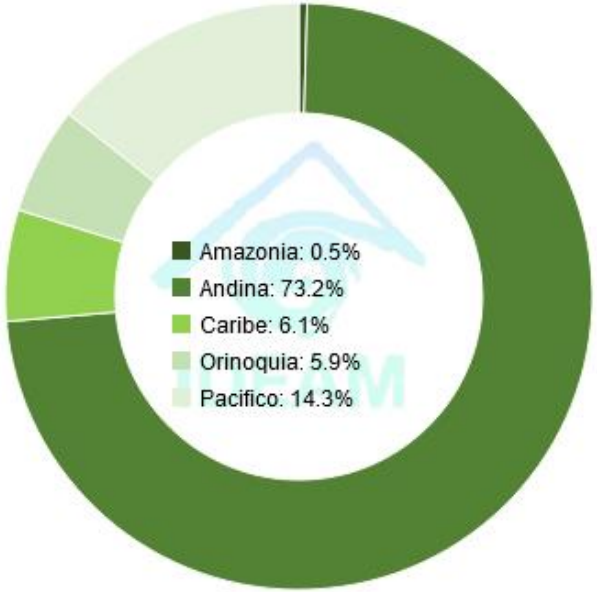

Actualización 24 de Septiembre de 2021 | 12:00 HLC

Pronóstico de la Amenaza por Deslizamientos de Tierra

IDEAM

REGIÓN CARIBE

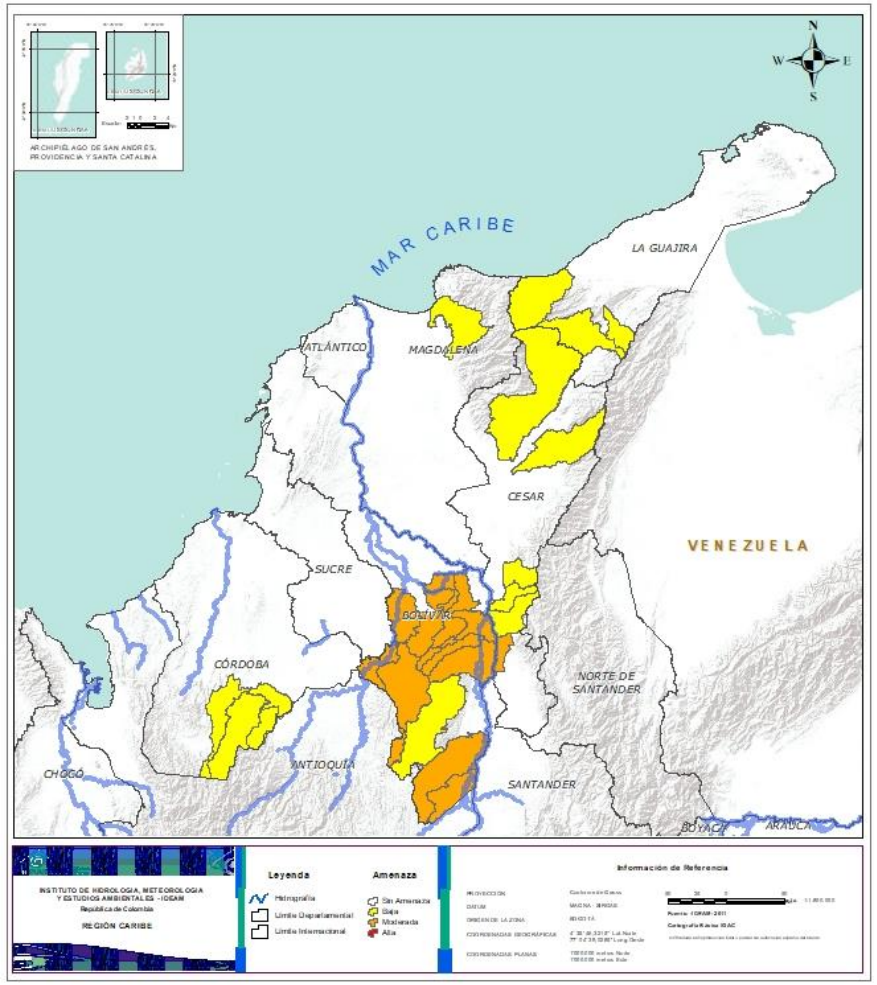

Alerta	SITIOS PARA LOS CUALES SE GENERA LA ALERTA
⚠	**BOLÍVAR:** Achí, Altos Del Rosario, Arenal, Barranco De Loba, Cantagallo, Montecristo, Morales, Norosi, Rioviejo, San Jacinto Del Cauca, San Martin De Loba, San Pablo, Tiquisio (Puerto Rico). **CESAR:** Gamarra.
⚠	**BOLÍVAR:** Santa Rosa Del Sur. **CESAR:** Agustín Codazzi, La Gloria, Pailitas, Pelaya, Valledupar. **CÓRDOBA:** Montelíbano, Puerto Libertador, San Jose De Ure. **LA GUAJIRA:** Dibulla, Fonseca, San Juan Del Cesar. **MAGDALENA:** Ciénaga.

Pronóstico de la Amenaza por Deslizamientos de Tierra

IDEAM

REGIÓN ANDINA

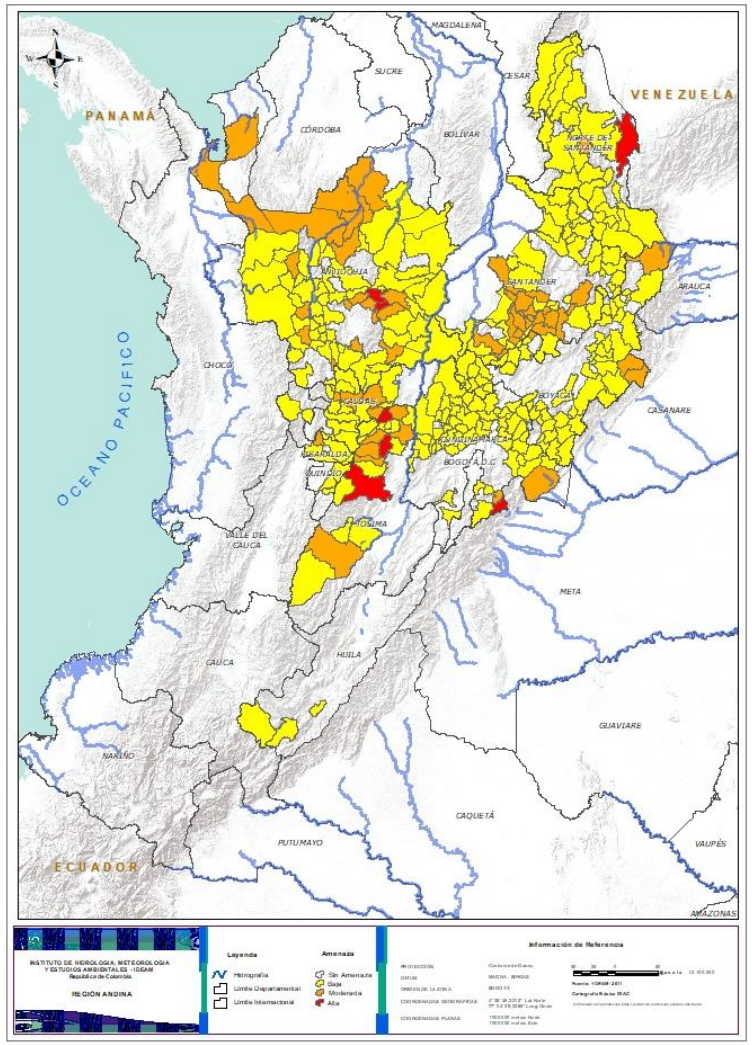

Alerta	SITIOS PARA LOS CUALES SE GENERA LA ALERTA
	ANTIOQUIA: Alejandría, Santo Domingo. **CUNDINAMARCA:** Guayabetal. **NORTE DE SANTANDER:** Cúcuta. **TOLIMA:** Fresno, Ibagué, Líbano.
	ANTIOQUIA: Anzá, Barbosa, Briceño, Cáceres, Cañasgordas, Concepción, Concordia, Girardota, Guatapé, Ituango, La Pintada, La Unión, Mutatá, San Francisco, San Rafael, San Roque, Tarazá, Turbo, Valdivia, Yarumal. **BOYACÁ:** Cubará, Paya, Pisba, Santana. **CALDAS:** La Merced, Manzanares, Pensilvania, Salamina. **CUNDINAMARCA:** Medina, Quetame. **NORTE DE SANTANDER:** Bucarasica. **RISARALDA:** Marsella. **SANTANDER:** Aguada, Charalá, Chipatá, Contratación, El Guacamayo, Guadalupe, Guapotá, Jesús María, La Paz, Mogotes, Oiba, Santa Helena Del Opón, Simacota, Suaita, Sucre, Vélez. **TOLIMA:** Armero (Guayabal), Chaparral, Mariquita, Murillo, Santa Isabel, Villahermosa.
	ANTIOQUIA: Abejorral, Abriaquí, Amagá, Amalfi, Andes, Angelópolis, Anorí, Argelia, Armenia, Belmira, Betulia, Buriticá, Caicedo, Caldas, Campamento, Caracolí, Caramanta, Cisneros, Ciudad Bolívar, Dabeiba, Don Matías, Ebéjico, Fredonia, Frontino, Giraldo, Heliconia, Maceo, Medellín, Montebello, Nariño, Olaya, Puerto Berrío, Puerto Nare, Puerto Triunfo, Remedios, Sabanalarga, Salgar, San Andrés, San Carlos, San Jerónimo, San Luis, San Pedro De Los Milagros, Santa Bárbara, Santa Fe De Antioquia, Santa Rosa De Osos, Segovia, Sonsón, Sopetrán, Titiribí, Toledo, Uramita, Urrao, Venecia, Yalí, Yolombó, Zaragoza. **BOYACÁ:** Almeida, Aquitania, Betéitiva, Boavita, Buenavista, Campohermoso, Chinavita, Chita, Chivor, Coper, Corrales, Covarachía, El Espino, Gámeza, Garagoa, Guicán, La Uvita, La Victoria, Labranzagrande, Macanal, Maripí, Miraflores, Mongua, Moniquirá, Muzo, Otanche, Pachavita, Páez, Pajarito, Panqueba, Pauna, Paz De Rio, Pesca, Puerto Boyacá, Quípama, Rondón, Saboyá, San Eduardo, San José De Pare, San Luis De Gaceno, San Mateo, San Pablo De Borbur, Santa María, Soatá, Socha, Socotá, Sogamoso, Susacón, Tasco, Tibaná, Tópaga, Turmequé, Úmbita, Ventaquemada. **CALDAS:** Aguadas, Aranzazu, Chinchiná, Filadelfia, Manizales, Marmato, Marquetalia, Marulanda, Neira, Pácora, Samaná, Supia, Villamaria.

Pronóstico de la Amenaza por Deslizamientos de Tierra

IDEAM

REGIÓN ANDINA

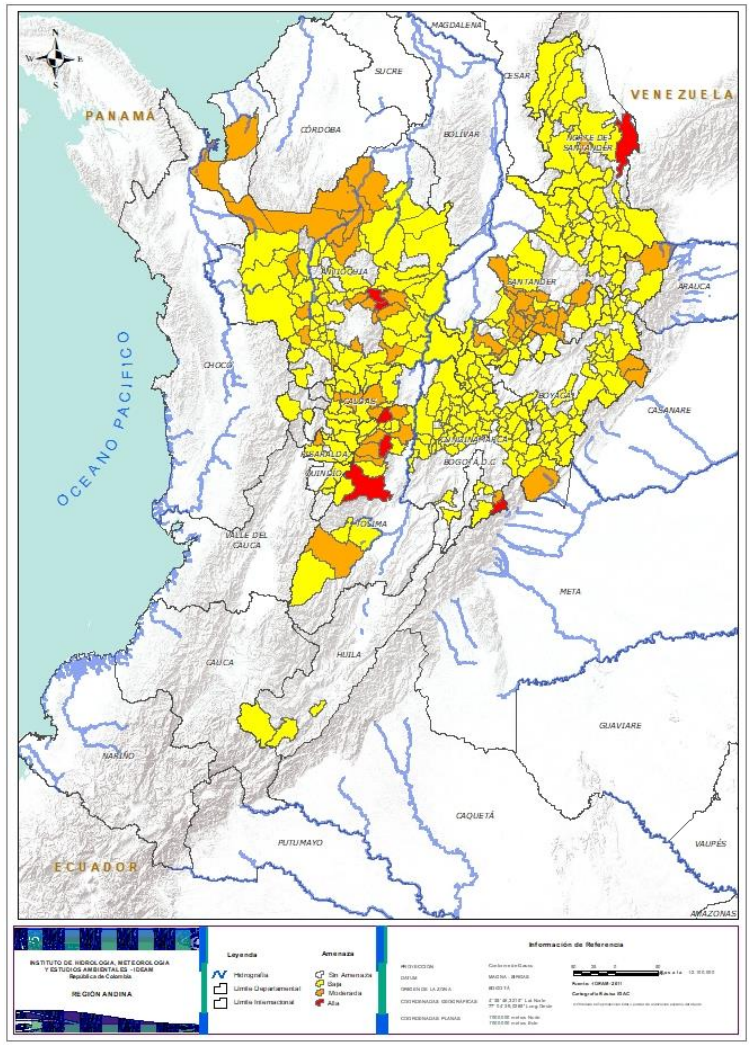

Alerta	SITIOS PARA LOS CUALES SE GENERA LA ALERTA
	CUNDINAMARCA: Albán, Beltrán, Bituima, Caparrapí, Cáqueza, Carmen De Carupa, Chaguaní, Chipaque, Chocontá, Cogua, Cucunubá, El Peñón, El Rosal, Facatativá, Fusagasugá, Gachalá, Gachetá, Gama, Guaduas, Guatavita, Guayabal De Síquima, Gutiérrez, Junín, La Palma, La Peña, La Vega, Lenguazaque, Machetá, Manta, Nimaima, Nocaima, Pacho, Paime, San Bernardo, San Cayetano, San Francisco, San Juan De Rioseco, Sasaima, Sesquilé, Subachoque, Suesca, Supatá, Sutatausa, Tabio, Tausa, Topaipí, Ubalá, Útica, Vergara, Vianí, Villagómez, Villapinzón, Villeta, Yacopí, Zipaquirá. **HUILA:** Altamira, Pitalito, San Agustín. **NORTE DE SANTANDER:** Ábrego, Arboledas, Cáchira, Cácota, Chinácota, Chitagá, Convención, Cucutilla, Durania, El Carmen, El Tarra, El Zulia, Hacarí, Labateca, Mutiscua, Ocaña, Pamplona, Salazar, San Calixto, Sardinata, Silos, Teorama, Toledo, Villa Caro. **QUINDÍO:** Calarcá, Córdoba, Salento. **RISARALDA:** Belén De Umbría, Pereira, Pueblo Rico, Santa Rosa De Cabal. **SANTANDER:** Albania, Barbosa, Bolivar, Bucaramanga, Carcasí, Cerrito, Charta, Chima, Concepción, Confines, Coromoro, El Carmen, El Playón, Florián, Floridablanca, Gámbita, Girón, Guaca, Guavatá, Güepsa, La Belleza, Landázuri, Lebrija, Macaravita, Málaga, Matanza, Onzaga, Palmas Del Socorro, Piedecuesta, Puente Nacional, Rionegro, San Andrés, San Benito, San Miguel, San Vicente De Chucurí, Suratá, Tona, Valle De San José. **TOLIMA:** Anzoátegui, Cajamarca, Casabianca, Falan, Herveo, Honda, Lérida, Ortega, Palocabildo, Rioblanco, San Antonio.

Pronóstico de la Amenaza por Deslizamientos de Tierra

IDEAM

REGIÓN PACÍFICO

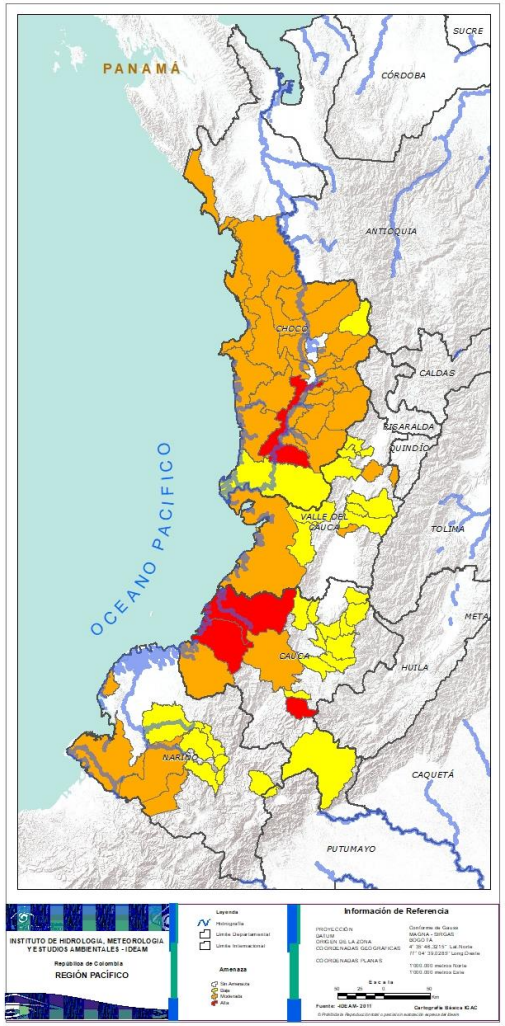

Alerta	SITIOS PARA LOS CUALES SE GENERA LA ALERTA
	CAUCA: La Vega, López, Timbiquí. **CHOCÓ:** Istmina.
	CAUCA: El Tambo, Guapi. **CHOCÓ:** Alto Baudó (Pie De Pato), Bagadó, Bahía Solano (Mutis), Bajo Baudó (Pizarro), Bojayá (Bellavista), Cértegui, Condoto, El Cantón Del San Pablo (Managrú), Juradó, Lloró, Medio Atrato (Beté), Medio Baudó(Boca De Pepé), Medio San Juan, Nóvita, Nuquí, Quibdó, Rio Iró (Santa Rita), Rio Quito (Paimadó), San José Del Palmar, Sipí, Tadó. **NARIÑO:** Barbacoas, Ricaurte, Tumaco. **VALLE DEL CAUCA:** Buenaventura, Caicedonía, Guacari, Zarzal.
	CAUCA: Buenos Aires, Caldono, Corinto, Jambaló, La Sierra, Piendamó, Popayán, Santa Rosa, Silvia, Suárez, Toribío, Totoró. **CHOCÓ:** El Carmen, El Litoral Del San Juán (Docordó). **NARIÑO:** Buesaco, Cumbitara, Linares, Los Andes (Sotomayor), Magüí (Payán), Samaniego. **VALLE DEL CAUCA:** Bolívar, Buga, Calima (El Darién), Dagua, El Dovio, La Unión, San Pedro, Tuluá, Versalles.

Pronóstico de la Amenaza por Deslizamientos de Tierra

IDEAM

REGIÓN ORINOQUÍA

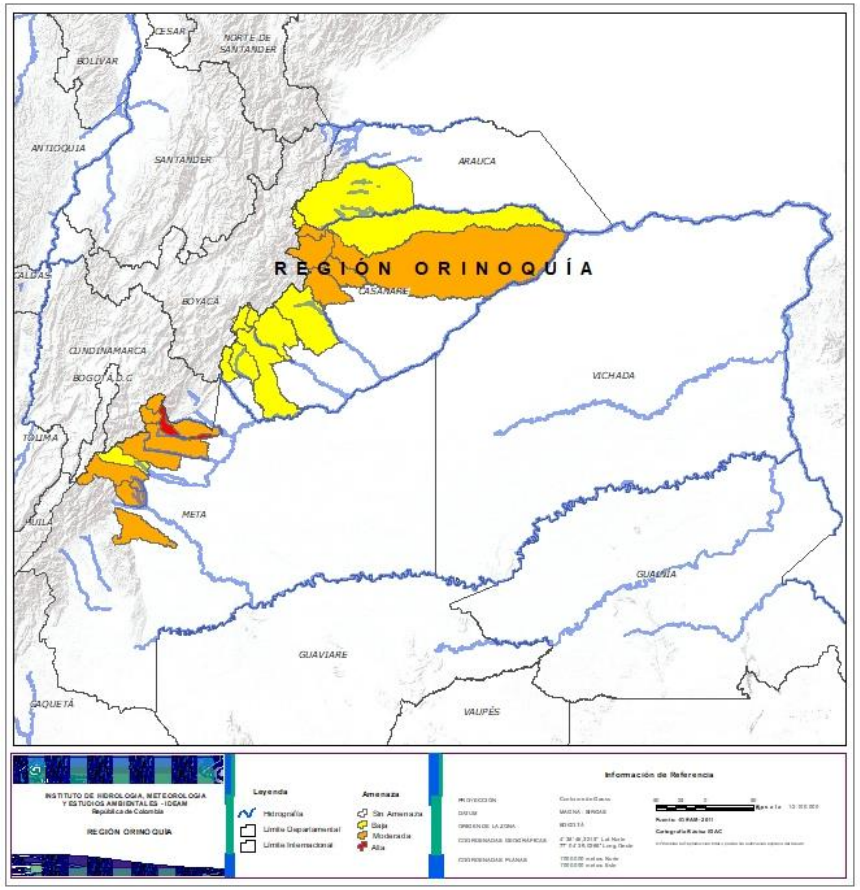

Alerta	SITIOS PARA LOS CUALES SE GENERA LA ALERTA
	META: Restrepo.
	CASANARE: Nunchía, Paz De Ariporo, Pore, Sácama, Támara. **META:** Acacías, Cubarral, Cumaral, El Calvario, El Castillo, El Dorado, San Juan De Arama, San Juanito, Villavicencio.
	ARAUCA: Tame. **CASANARE:** Aguazul, Chámeza, Hato Corozal, La Salina, Monterrey, Recetor, Sabanalarga, Tauramena, Yopal. **META:** Guamal.

Pronóstico de la Amenaza por Deslizamientos de Tierra

IDEAM

REGIÓN AMAZONÍA

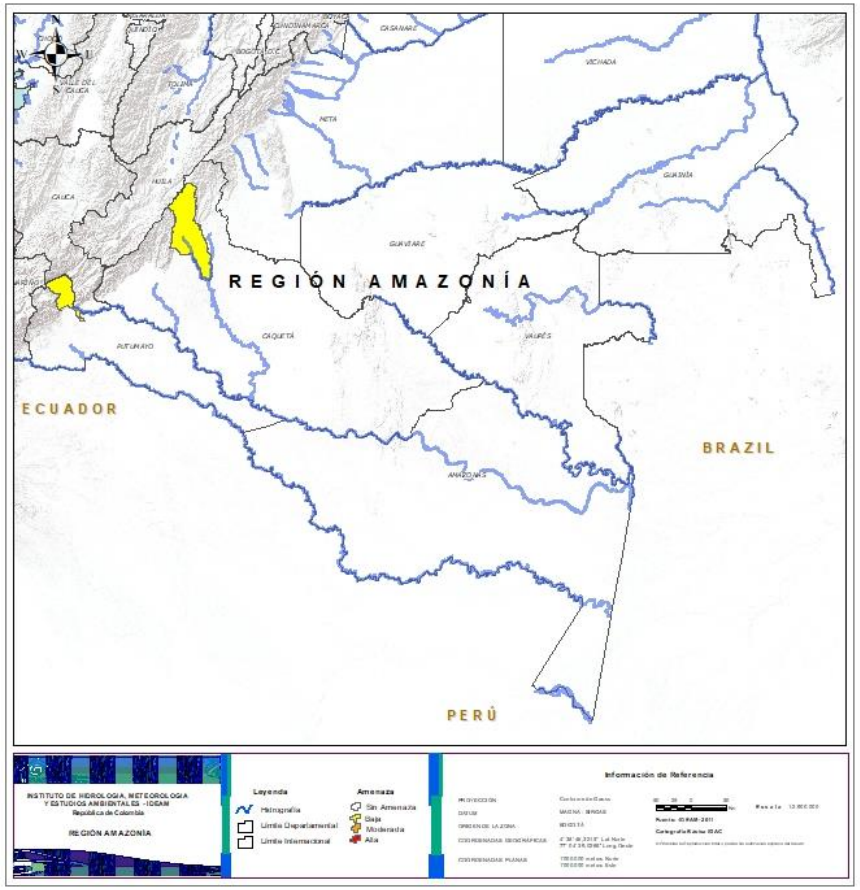

Alerta	SITIOS PARA LOS CUALES SE GENERA LA ALERTA
	CAQUETÁ: Puerto Rico. **PUTUMAYO:** Mocoa.

SECTORES VIALES

SECTORES VIALES REPORTADOS CON AFECTACIÓN VIAL POR DESLIZAMIENTOS	
DEPARTAMENTO	**SECTOR VIAL**
ANTIOQUIA	Mutatá – Dabeiba Km 102+070, Km 100+700, Km 100+800 Chigorodó – El Tigre Km 7+825 Los Llanos – Tarazá Km 98+00 Y Km 67+600 Los Llanos – Tarazá Km 67+600 Hoyo Rico – Caucasia Km 67+600 Cañasgordas – Dabeiba Km 30+365 Santuario – Caño Alegre Km 46 Dabeiba – Santa Fé de Antioquia Km 70 Hatillo – Cisneros Km 50+100 Barbosa – Cisneros Km 50+100 Cisneros-La Quiebra La Mansa – Primavera Km 59+250 Santa Fé de Antioquia – Dabeiba Km 30+00
ARAUCA – NORTE DE SANTANDER	Vía La Lejía – Saravena Km 83, Km 107
BOYACÁ	Sogamoso – Aguazul Km 78+900 Chiquinquirá –Tunja Km 50+300 Santa Maria – San Luis de Gaceno Km 49+100 Guateque – El Secreto Km 44+670, Km 49+100, Km 47+600
CALDAS	Vía Puente Libertad – Fresno Km 26+200
CASANARE	Tauramena – Monterrey Km 8
CAQUETÁ	Suaza – Florencia Km 42+800, Km 44+880, Km 46+200, Km 46+580, Km 53+450, Km 75+120, Km 80+100, Km 72+00

SECTORES VIALES

SECTORES VIALES REPORTADOS CON AFECTACIÓN VIAL POR DESLIZAMIENTOS	
DEPARTAMENTO	**SECTOR VIAL**
CUNDINAMARCA	La Mesa – Anapoima Km 58+00 El Sisga – Guateque Km 23+750, Km 26+700, Km 36+300 Bogotá – Girardot Km 42+600, Km 37+740 y Km 39+700 El Sisga –Tibititá Km 23+700, Km 26+700
NARIÑO	Pasto – Higuerones Km 45+300
PUTUMAYO	Mocoa – Pitalito Km 46+000, Km 50+000, Km 53 +300, Km 55+700 y Km 62+400 Pasto – Puente Pepino Km 103+000, Km 72+900, km 87+900, Km 117+400, Km 119+00, Km 42+500, Km 76+300, Km 100+010 Vía La Soberanía Km 67 y Km 41
NORTE DE SANTANDER	Pamplona – Saravena Km 27+800 y Km 114+800 Bucaramanga – Pamplona 105+300
SANTANDER	Bucaramanga – San Alberto Km 41+600 Mogotes – San Joaquín Km 46+314
VALLE DEL CAUCA	Buenaventura – Buga Km 72+200
TOLIMA	Calarcá – Ibagué Km 65+700 Manizales – Fresno Km 61+00

PRONÓSTICO DE LA AMENAZA POR DESLIZAMIENTOS DE TIERRA

IDEAM

EQUIPO DE TRABAJO IDEAM

Yolanda González H. | Directora General
Daniel Useche Samudio. | Jefe Oficina del Servicio de Pronóstico y Alertas

Elaboró:

OFICINA DEL SERVICIO DE PRONÓSTICO Y ALERTAS
Victoria Daniela Camacho Ochoa
Profesional de turno

http://www.ideam.gov.co
Correos electrónicos: servicio@ideam.gov.co, alertas@ideam.gov.co
Calle 25D N° 96B - 70, piso 3. Bogotá, D.C.
Teléfono: 3075625 ext. 1334 -1336.